# System Informacji Przestrzennej Gminy Gryfice

skala 1 : 1000

SIKORY

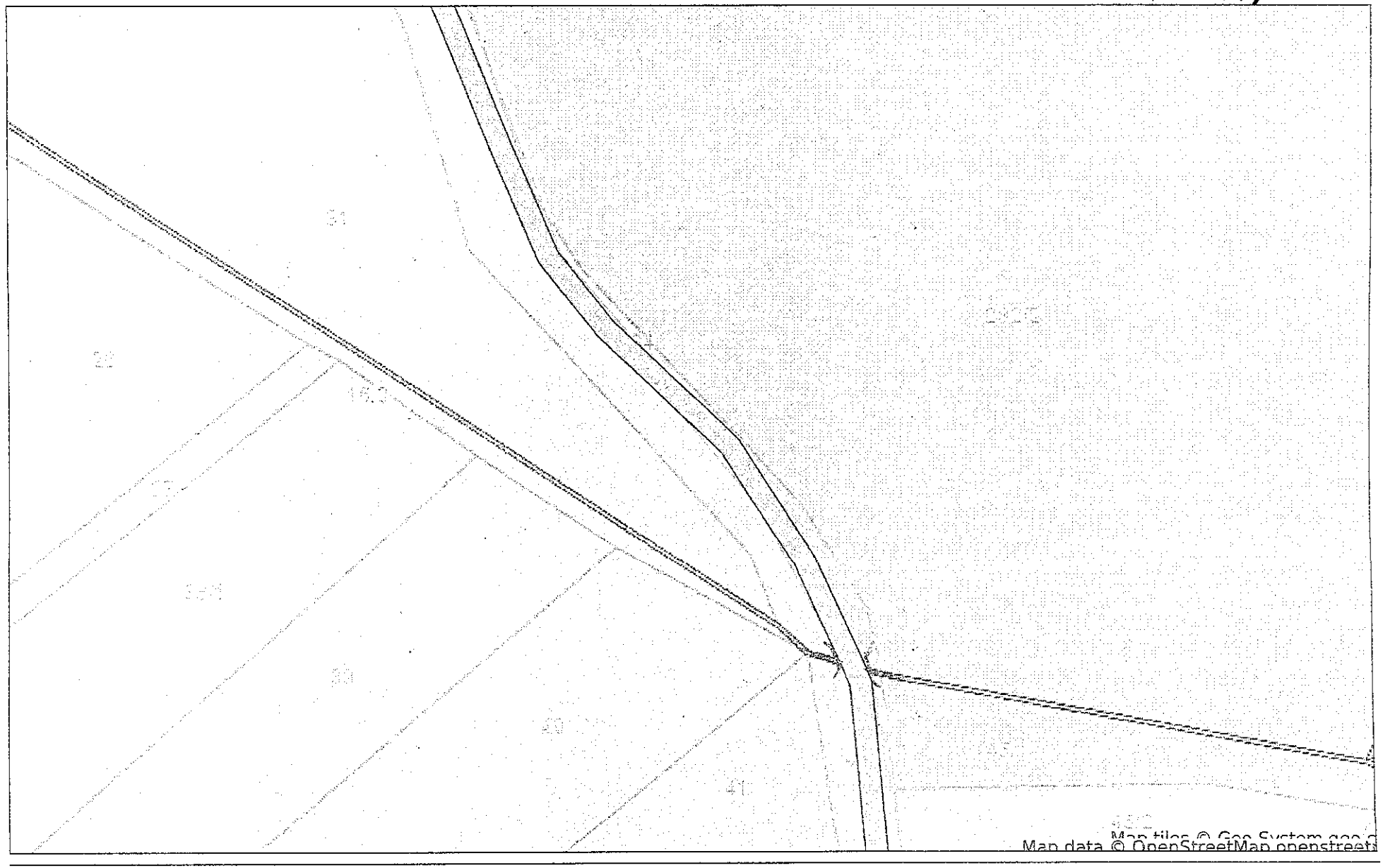

System Informacji Przestrzennej Gminy Gryfice
skala 1 : 2000

JASIEL

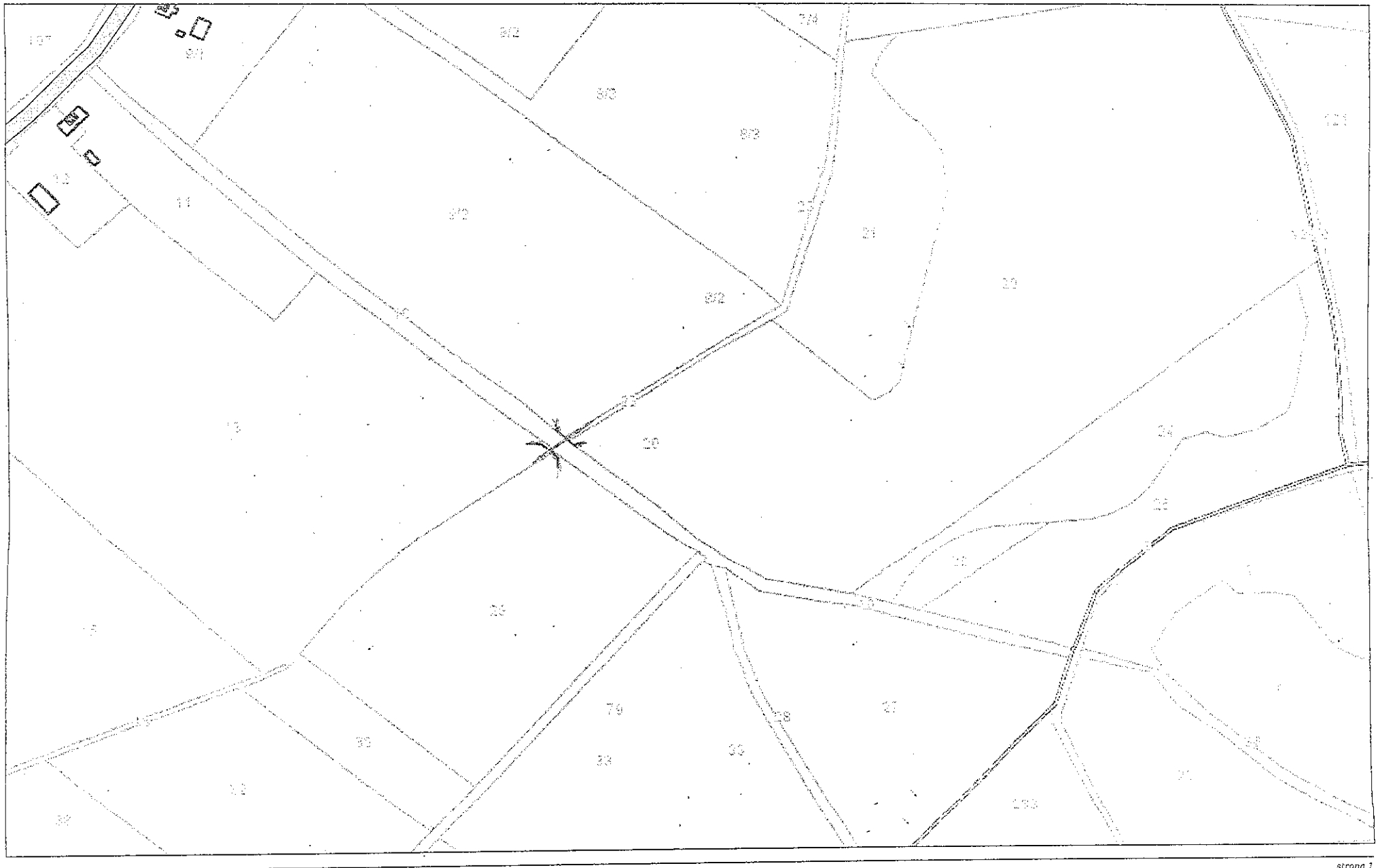



Niniejszy wydruk nie stanowi dokumentu w rozumieniu przepisów prawa
wydrukowano w serwisie gryfice.e-mapa.net dnia 2018-01-31 09:50:22

**System Informacji Przestrzennej Gminy Gryfice**

skala 1 : 2000

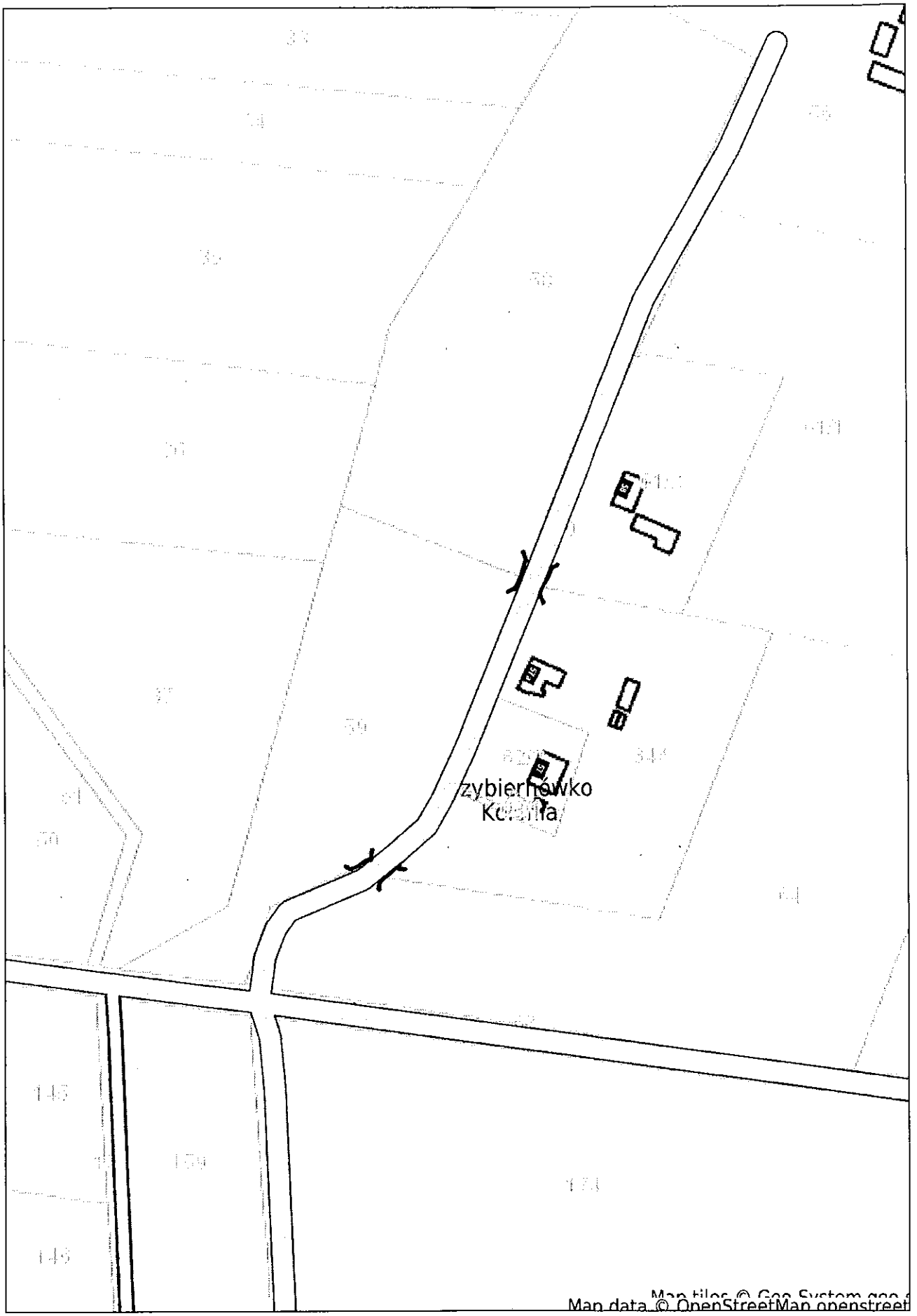

# System Informacji Przestrzennej Gminy Gryfice
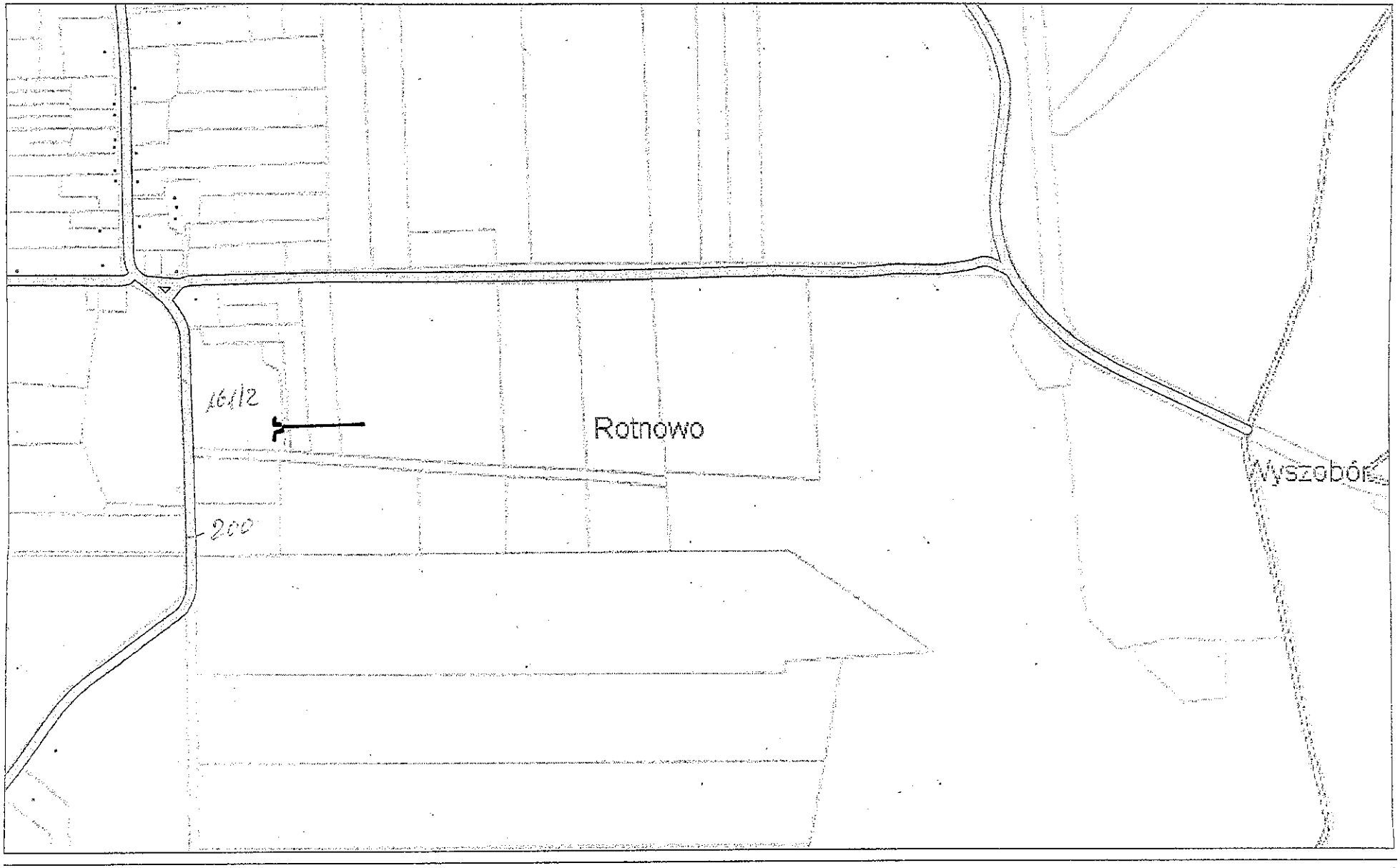
skala 1 : 5000